

《左传》长葛邑地望考

宋萌萌

提 要：《左传》中载的长葛是郑国的城邑。缁葛与长葛的关系不详。由于时间的推移、“长葛”“长社”的误扰等诸多原因，文献中对长葛的具体方位记载不明确。据已有文献史料和考古资料考辨，长社与长葛系属两地，长社故城在今长葛市官厅乡轳轳湾、打绳赵一带，东周郑国长葛邑在今官亭乡孟寨。

关键词：志传 东周 郑国 长葛 长社

长葛市位于河南省中部平原地带，金朝以前，是人口稠密、经济发达的中原核心区域的一个重要节点。历史时期，长葛迭经变迁，与长社高度关联，最初的城址，即春秋长葛邑的确切地点，长期聚讼不已。这种情况，引起学术界关注。谭其骧主编的《中国历史地图集》中标注长社的具体方位，却没有给出明确依据。^①路梅村指明长社虽一度包括长葛，实际却系属两地，不得混同。^②朱喜乐进一步考证不能随意把长社当作长葛。^③王雪樵指出战国时魏有两个“长社”，一在河东，一在河南，容易引起混淆。^④周振鹤主编《中国行政区划通史·秦汉卷》之《豫州刺史部地区郡县沿革》，分析东海尹湾汉简、居延肩水金关汉简以及《二年律令·秩律》中有关“长杜”“长社”记载，认为秦、汉该县的准确名称是长社。^⑤后晓荣辨定长社原称长葛，并笼统指出故城在今长葛县西边。^⑥这些成果对于厘清长社与长葛的关系以及辨析二者的大体方位，具有启发意义，但长葛邑的具体地望，仍有待探讨。

一 长葛邑沿革述考

“长葛”作为地名，最早见于《左传》隐公五年（前718），“宋人伐郑，围长葛”，并于次年冬取长葛。^⑦我们知道，郑国始于郑伯（郑武公掘突）辅佐周平王东迁至洛邑后，武力消灭“虢、郟”等十国^⑧，建立郑国。前716年，两国又讲和，并在宿结盟。^⑨可见长葛邑一出现，便与郑国联系在一起，是郑国南部保障的支撑据点。

后至桓公三年（前707），即周桓王十三年，周桓王讨伐郑庄公，双方“战于缁葛”^⑩。杜预注“缁葛，郑地”，显然较为笼统。我们怀疑西晋时已不能明“缁葛”的准确位置，以及与长葛的关系。直至元代，亦未见有学者讨论。

① 参见谭其骧：《中国历史地图集·战国·韩魏》，中国地图出版社，1982年，第1册，第35—36页。

② 参见路梅村：《“长社”与“长葛”考略》，《许昌师专学报》（社会科学版）1987年第3期。

③ 参见朱喜乐：《许昌历史地理三论》，郑州大学历史系硕士学位论文，2010年，第35—39页。

④ 参见王雪樵：《河东文史拾零》，北岳文艺出版社，2002年，第68—69页。

⑤ 参见周振鹤：《中国行政区划通史·秦汉卷》，复旦大学出版社，2009年，第258页。

⑥ 参见后晓荣：《秦代政区地理》，社会科学文献出版社，2009年，第202—203页。

⑦ 参见《春秋左传正义》卷3，《十三经注疏》，中华书局，1980年影印本，第1726页。

⑧ 参见《史记》卷42《郑世家》，中华书局，1959年标点本，第1758页。

⑨ 参见《春秋左传正义》卷4，《十三经注疏》，第1732页。

⑩ 《春秋左传正义》卷6，《十三经注疏》，第1748页。

明嘉靖《许州志》卷1述及长葛县，称“一名缙葛”，且“名义未详”，又云“缙葛即其地”^①。这是目前笔者能够见到的“缙葛”即“长葛”的最早记述。同时我们可以看到修志者信心并不充足。清初，顾炎武在考察长葛沿革时提到缙葛之战，但没有明确指出即长葛。^② 顾祖禹则云：“隐五年，宋人伐郑，围长葛。又曰缙葛。”^③ 坐实缙葛即长葛。是后，高士奇^④、江永^⑤、程廷祚^⑥并主缙葛即长葛说。康熙《长葛县志》^⑦、乾隆《许州志》^⑧、乾隆《长葛县志》^⑨、乾隆《续河南通志》^⑩、《通鉴辑览》^⑪等史志也采用了缙葛即长葛的说法。一时之间，几成定论。流风所及，今人杨伯峻作《春秋左传注》亦持此说，称“缙葛即隐公五年之长葛”^⑫。

事实上，民国时期，刘盼遂对此已提出强烈质疑。他认为《左传》中的缙葛、长葛地名出现间隔仅12年，且未见改名的记载，杜预注也没有明确指出缙葛即长葛，又有“按《河南通志》云郑州城西南二十五里有缙葛亭，即祝聃射王中肩处”之语^⑬，从而否定缙葛即长葛的说法。鉴于缺乏足够证据，我们认为对于缙葛是否即长葛这一问题，存疑不失为一种较科学的办法。酈道元《水经注》云：“今洧水自郑城西北入而东南流，经郑城南城之门内。”^⑭那么，这个“南城”指的是什么？是否就是郑城的南面部分呢？今从考古发掘所绘制《郑韩故城平面图》来看，双洎河的确流经郑韩故城西城的东南。然认定“南城之门”即为郑国都城的南门，笔者认为有失轻率。这是因为：其一，在考古发掘中，南门具体位置尚未明确；其二，目前考古发现，郑韩故城只有东、西二城，未见有南城的证据；其三，酈道元出任颍川郡太守时，在郑国南城西侧修筑客馆，由于挖土筑墙，“于土下得一树根”，认为极有可能是“故社怪长暴茂也”^⑮。再考虑到此一时期文献所载，距离郑城南较近的城池唯有一座长葛邑城。据此，笔者认为此“南城”极有可能即后来改名为“长社”的长葛邑城。也就是说，郑城南面的长葛曾有“南城”的称号。（见图1）

我们继续再来看长葛的沿革。公元前375年，“韩哀侯灭郑，并其国”^⑯，长葛邑归韩，不久又被魏国攻取。魏惠王（前370—前319）时，长葛发生两个重要事件：一是名称的改变，“其

① 嘉靖《许州志》卷8，“天一阁藏明代方志选刊”，第47册，上海古籍书店，1961年影印本，第430页。

② 参见《肇域志》，上海古籍出版社，2004年，第1055页。

③ 参见《读史方輿纪要》卷47，中华书局，2005年，第2191页。

④ 参见《春秋地名考略》卷6，文渊阁《四库全书》，台北“商务印书馆”，1986年影印本，经部，第176册，第5页。

⑤ 参见《春秋地理考实》卷1，文渊阁《四库全书》，经部，第181册，第19页。

⑥ 参见《春秋识小录》卷4，文渊阁《四库全书》，经部，第181册，第2页。

⑦ 参见康熙《长葛县志》卷1《方輿·沿革》，北京图书馆出版社，2007年，第2页。

⑧ 参见乾隆《许州志》卷1，乾隆十年（1745）刻本，第2页。

⑨ 参见乾隆《长葛县志》卷1《方輿·沿革》，乾隆十二年刻本，第4页。

⑩ 参见乾隆《续河南通志》卷4，“四库全书存目丛刊”，齐鲁书社，1996年，史部，第220册，第14页。

⑪ 参见《通鉴辑览》卷4，文渊阁《四库全书》，史部，第335册，第13页。

⑫ 杨伯峻：《春秋左传注》，中华书局，1981年，第106页。

⑬ 参见长葛县志编纂委员会：《长葛县志》（民国十九年〈1930〉标注本），中州古籍出版社，1987年，第19页。

⑭ 酈道元著，陈桥驿校证：《水经注校证》，中华书局，2007年，第520页。

⑮ 酈道元著，陈桥驿校证：《水经注校证》，第521页。

⑯ 《史记》卷42《郑世家》，第1776页。

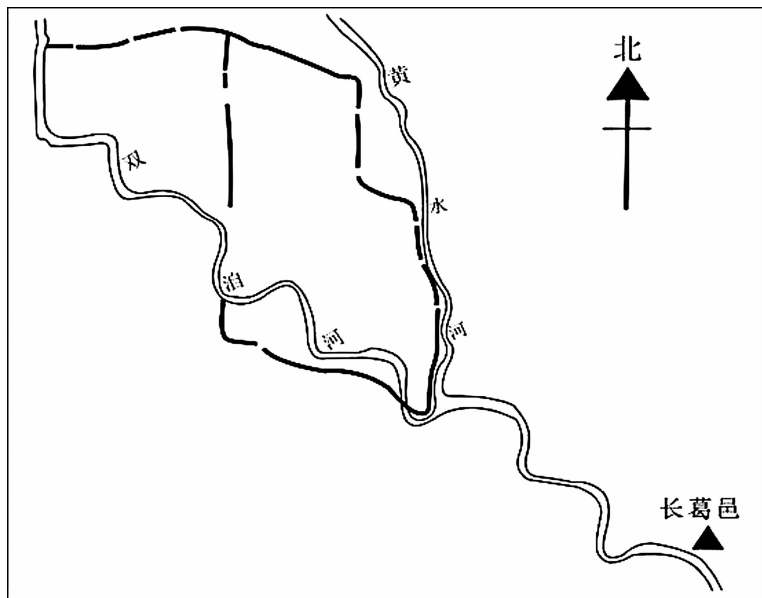


图1 郑韩故城与长葛邑方位示意图（据《新中国的考古发现和研究》改绘）

社中树暴长，更名为长社”^①，即“长葛”更名为“长社”^②；二是城址进行第一次迁移，“郑之长葛邑也，后为县，徙于南”。联系当时长葛邑几经战乱摧残，破坏严重，将城南迁确为一种很好的选择。

秦昭襄王三十三年（前274），“客卿胡伤攻魏卷、蔡阳、长社，取之”^③，长社邑隶秦。秦统一后，推行郡县制，长社始为县城，属颍川郡。^④在出土的秦封泥印中有“长社丞印”，就是很好的证明。^⑤汉承秦制，长社仍属颍川郡。

南北朝时期，在东魏太尉高岳对西魏大将王思政的长社之战（547—549）中，“思政婴城自守，岳等引洧水灌城”^⑥。西魏大统十五年（549），“颍川城陷，水自东北入城，思政为岳所执，即此城也”^⑦。长社城被淹没后，在旧长社城的东南方新建了一座城邑，因新城门楼“初以车箱为楼”^⑧，故称长箱城。隋文帝开皇六年（586），“又于此立县”^⑨。则长社县分为长葛、长社二县。长箱城自此成为长葛县的县城，即今老城镇。今天通常所说的长葛，即隋代自长社分出的长葛县，直至1993年改建县级市。

① 《汉书》卷28《地理志》颜师古注引应劭语，中华书局，1962年标点本，第1560页。

② 高琦：《春秋地名考略》卷6，文渊阁《四库全书》，经部，第176册，第5页。

③ 《史记》卷5《秦本纪》，第213页。

④ 参见《汉书》卷28《地理志》，第1560页。

⑤ 参见王辉、王伟：《秦出土文献编年订补》，三秦出版社，2014年，第402页。

⑥ 《北齐书》卷13《清河王岳传》，中华书局，1972年标点本，第175页。

⑦ 《元和郡县志》卷8，“中国古代地理总志丛刊”，中华书局，1983年，第208—209页。

⑧ 《元和郡县志》卷8，“中国古代地理总志丛刊”，中华书局，1983年，第208—209页。

⑨ 《元和郡县志》卷8，“中国古代地理总志丛刊”，中华书局，1983年，第208—209页。

再看长社城，东魏武定七年（549）长社之战后，因“城多倾颓，移治颍阴，而此城废”^①。这里发生变化的是：颍州及颍川郡的治所由长社变成颍阴，这并不能说明长社不存在了，也不能说明长社发生了城址迁移。但有一点可以肯定的是，“长社县”这一名称一直有存在。至隋文帝，“以县属汴州”^②。唐武德四年（621），“复为长社，改属许州”^③。其后各代历有废置，只是所属州郡不同，或为颍川郡，或为许州。直至明洪武初，废长社县，并入许州，许州辖“临颍、襄城、郾城、长葛”四县^④，不再有长社。

也就是说，历史上，长葛发生了3次地理位置的变化：郑国时为长葛邑；战国魏更名长社，后自长葛邑南迁；南北朝东魏在南迁后的长社城东南方建新城，至隋朝分为长葛县城。并且后两次变迁都与长社密不可分。由于长葛与长社的缠杂不清，导致后来文献对于长葛邑的记载出现歧异。

二 文献记载长葛邑歧异考辨

我们先来关注目前学术界较为通行的一种观点。《中国古今地名大辞典》：“长葛县，春秋郑邑。故城在今河南长葛县北十二里。”^⑤《左传选》亦云：“繻葛，郑地，今河南长葛县北十二里。”^⑥顾颉刚《春秋地理考实》同样认定：“今河南开封府许县长葛县北十二里有故城。”^⑦我们选取此三者，一为工具书，一为普及读本，一为该领域的权威论断，具有典型意味。他们都认为“故城在长葛县北二十里”。这里的故城，即见诸《左传》的春秋时期郑国长葛邑，长葛县指当时的长葛县城，即今长葛市老城镇。但自老城往北12里之处，截至目前，并没有发现长葛故城遗址。这种说法缺少证实性，并不可靠。但是这种观点为什么会出现呢？它的依据是什么？有必要向前回溯。

我们发现，就现存文献中关于长葛的记载，杜预注“颍川长社县北有长葛城”^⑧，是目前可考的最早的有关长葛邑地望的记载。其后，酈道元《水经·洧水注》中有更为详尽的描述，“洧水出河南密县西南马岭山，东南过其县南，又东过郑县南”，“又东迳长社故城北，郑之长葛邑也”^⑨。

杜预所著《春秋左氏经传集解》30卷，是完整存世的最早的关于《左传》的注释。杜预又是西晋著名的军事家，渊博多通的学者，痴于《左传》，毕生精研，“有《左传》癖”^⑩。其所著《集解》堪称那个时代《左传》研究集大成之作，有关地名考述，尤为精到。此外，杜预曾任职河南尹，“尝以公事使过密县之邢山”^⑪，拜谒子产墓，作《遗令》一文，对于今长葛、新

① 嘉庆《大清一统志》卷218《许州》，《续修四库全书》，上海古籍出版社，2002年，史部，第613册，第413页。

② 《元和郡县志》卷8，“中国古代地理总志丛刊”，第208页。

③ 《元和郡县志》卷8，“中国古代地理总志丛刊”，第208页。

④ 参见《明史》卷42《地理三》，中华书局，1974年标点本，第980页。

⑤ 臧励龢：《中国古今地名大辞典》，商务印书馆香港分馆，1931年，第558页。

⑥ 朱东润：《左传选》，中华书局，1962年，第11页。

⑦ 顾颉刚：《春秋地理考实》，北京图书馆出版社，2006年，第7册，第629页。

⑧ 《春秋左传正义》卷3，《十三经注疏》，第1726页。

⑨ 酈道元著，陈桥驿校证：《水经注校证》卷22《洧水》，第517—523页。

⑩ 《晋书》卷34《杜预列传》，中华书局，1974年标点本，第1032页。

⑪ 《晋书》卷34《杜预列传》，第1032页。

郑、新密等地有过实地考察经验，颇为熟悉。同样，酈道元在北魏宣武帝正始元年（504）时，曾任颍川太守，而颍川郡治就在长社，故对其山川地形、历史掌故等应较为了解。所以我们认为，郑国长葛邑在长社县北边这种记载是较为可靠的。

结合前文所述“长葛”“长社”之沿革，战国魏至南北朝东魏武定七年，所治之处皆为自郑国长葛邑（后改名长社邑）又南迁后的地方。由此，明确杜预、酈道元所述“长社县”是指郑邑南迁后，东西魏发生长社之战之地，为相区别，统称之“长社故城”。

至唐代，李泰《括地志》长葛县条下云“长葛故城在许州长葛县北十三里，郑之葛邑也”^①。这应该是后人“长葛县北十二里”观点依据的史料来源。是后，张守节《史记正义》^②、李吉甫《元和郡县志》^③、洪颐煊《读书丛录》^④都引用沿袭《括地志》的说法。陈立《公羊义疏》同样认为“长葛县北十二里有故城”^⑤。唐长葛县是隋自长社县分出的，县城即东魏修筑的长箱城。显然，李泰、李吉甫和江永等所云“县北十二公里”所说的“县”，都是指的长葛县而言，即今老城镇。

但自隋唐至明很长一段时期内，长葛、长社二地一直并存，二地名称和位置的频繁更移给后人认知造成很大困扰。隋唐以后的记载多误把长葛、长社混为一地。故根据对以上有关记载的全面梳理，可姑且判定隋唐以后的文献中很有可能把“长社”误作为了“长葛”。那么由此思路则可认定：郑国长葛邑在颍川长社县北十二里。这样，问题就集中在“长社”的具体方位何在。

三 长社方位补考

谭其骧编《中国历史地图集》之战国时期韩魏部分，将长社城标在当时尚未成形的双泊河“U”字弯的左下角（见图2）。^⑥郭宪周对照现在的地貌和区划，认为谭图长社城定点大致在金鱼河和双泊河交汇处的轱辘湾、打绳赵一带（见图3）。^⑦然而，笔者至今尚未寻觅到谭图的标示依据，只得寻根索据，结合考古资料对其进行补充考辨。（以谭图为底图绘制）

第一，在长葛老城镇西北有一片苍劲葱郁的古柏，如今还有23株尚存，此处原是古代的社稷坛，所以这些古柏也叫做“社稷坛柏”“社柏”。天坛乃天子祭天之处，社柏则是地方官员以及百姓祭土地、五谷的地方。此处的“社稷坛柏”往西，刚好就是今天的轱辘湾、打绳赵一带。

第二，20世纪80年代初期，在打绳赵发现大量古墓葬及古遗址。打绳赵村北断崖处可见夯土层，厚5~7厘米，杵窝明显，遗址先后出土有陶纺轮，春秋战国时代铜器，汉五铢钱，莽币等遗物，经考古工作者发掘勘探及文物部门鉴定，证实为春秋至汉时墓葬群遗址。^⑧1985年，在打绳赵村北边双泊河沿岸，还曾挖掘出一段古城墙遗址，夯土层厚大约有10厘米，杵窝明显是石杵夯痕，墙基附近还出土一颗带有铜箭簇的人头骨和一个陶纺锤。考古工作者初步认定这段

① 《括地志辑校》卷3，中华书局，1980年，第157页。另：疑《括地志》“十三”当作“十二”，系添笔误抄所致。

② 参见《史记》卷46《田敬仲完世家》张守节《正义》，第1885页。

③ 参见《元和郡县志》卷8，“中国古代地理总志丛刊”，第208页。

④ 参见洪颐煊：《读书丛录》卷18，《续修四库全书》，子部，第1157册，第9页。

⑤ 参见陈立：《公羊义疏》卷7，《续修四库全书》，经部，第130册，第17页。

⑥ 参见谭其骧：《中国历史地图集·战国·韩魏》，第1册，第35—36页。

⑦ 参见郭宪周：《长葛、长社故城考析》，《长葛史志》1991年第1期。

⑧ 参见董鹿生：《许昌漯河钱币发现与研究》，中华书局，2005年，第74页。

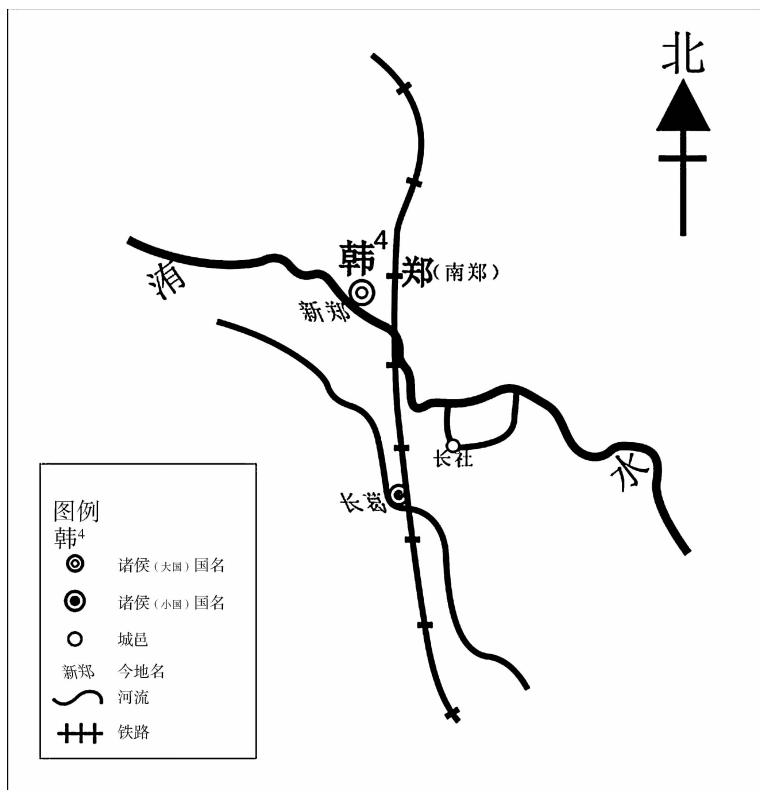


图2 谭其骧标注长社县位置（以谭图为底图绘制）

古城墙基为古长社城基址。^①

第三，在老长葛县城（今老城）西北，不时能见到一些横卧地上、布满草木的土堆，高约5米，长的有400米，短的有200米，这就是十二连城。

民国时期，这些土堆，“形势弯环，连绵不绝，故曰连城。今则崖绝壁坏，仅存遗址，而故墟垒垒、禾黍成荫，令人生陵谷变迁之感”^②。中华人民共和国成立后，十二连城断续留存尚有5段，增福庙乡曹庄北约300余米，官厅乡丑楼五龙口东、西段各约300余米，老城乡轱辘湾村西400余米，村南200余米。其中五龙口西段保存较好，底宽27米，城高5.10米，顶宽11米。^③整个连城沿土冈而筑，连绵10余里。

考古人员发现，十二连城由古人夯筑而成，在城垣上不但发现有夯窝的痕迹，还出土了大量的箭簇、陶片和瓦片等。专家由此推断，这些城垣不是孤立存在的，它们中间应该有墙体所连接，其作用就像万里长城，主要是为了抵御外来侵略。并且从残存的断壁城墙来看，还能看到大约18~20厘米厚的夯层，直径5~10厘米左右的棒夯或捆扎棒夯的夯窝，夯层平整，土呈黄色，包含物极少，有新石器时代泥质红陶片及夹砂绳纹灰陶片。此外，在城墙的表层和墙体附近，还曾出土过青铜戈、剑、镞等兵器文物，城墙上部曾见汉代瓮、豆和砖瓦片，可能汉代还在使用。但在墙体深层，却没有发现秦汉以后的遗物。由此看来十二连城表面叠压着晚期文化层，汉唐遗

① 参见长葛市志编纂委员会编：《长葛市志（1986—2000）》，中州古籍出版社，2010年，第715页。

② 长葛县志编纂委员会：《长葛县志》（民国十九年标注本），第40页。

③ 参见国家文物局主编：《中国文物地图集（河南分册）》，中国地图出版社，1991年，第325页。

物居多，春秋战国遗物少见。^① 本地人曾流传十二连城为春秋时所修，唐朝时大将尉迟敬德曾监工整修过。笔者为当地人，对这一传说可谓耳熟能详，现与考古发现对照，竟大体相符。

所以从其走向、夯层打法、残存陶片等包含物分析，考古人员判定，十二连城极有可能是春秋战国时期由人工夯筑而成的长城遗迹。^② 至于究竟是春秋的郑国，还是战国的魏国，尚没有定论。

郭宪周依据《史记》魏惠王十九年（前352）修筑长城，三十一年迁都大梁（今开封市）的记载，推测魏国很可能为了防御秦、楚的攻打，保护长社、长葛邑而修筑了此长城。^③ 有学者认为如果说是韩国修筑的，那在魏国攻取长葛之前，肯定会把长城修在长葛邑以东；如果在魏攻取长葛之后，则以韩国微弱的国力，在魏国长葛、长社的城脚下修此长城难度是相当大的，因之排除了韩修的可能，从侧面肯定了魏修。^④ 考虑到具体的历史地理因素，根据当地的地形地貌，我们认为此城墙的修筑除了用于抵御外敌入侵外，还可能起到防御洪涝灾害的功用。平原地区的古河道，多是由于河水自身的不断冲刷与侵蚀河岸而逐渐形成的。紧邻十二连城的双洎河，当然也不例外。双洎河自西北方向蜿蜒而来，河岸北高南低，一旦雨季到来，洪水下泻，长葛老城必然逃不过城亡之难。为了做好预防工作，人们便在双洎河南岸（今官厅与老城之间）筑起一道屏障，每隔一里还筑一城垣。雨季来临时，驻守城垣上的人一旦发现灾情，立即将警报信息传递至城内，马上做出应对之策，就可以避免一场由于河水往下流而导致的灾害。

从气候方面来看，长葛县属暖温带季风气候，7月、8月、9月3个月为雨季，降水集中，加之地势低平，易于成灾，史不乏书，“至元四年夏，淫水为害，蚕麦谷皆不登”，“崇祯五年六月大雨，河水暴涨，禾稼漂没，民皆巢居”，“十八年六月大雨五日，双洎河溢”^⑤。可见长葛一直都面临着洪涝威胁。春秋后期，魏国修筑十二连城来防御水灾，是有可能的。

清乾隆三年（1738），长葛知县许莲峰在辘轳湾村无意发现一完整石碑，碑文为楷书，根据碑文内容得知该碑镌刻于东魏兴和二年（540），主要记述敬史君的事迹，故又称“敬史君碑”。又因原立于禅静寺宝刹前，所以还叫“禅静寺刹前碑”“敬显镌修禅静寺碑”。碑文中有文“此地实为高敞，眺实遐隆，远乘山岳，迳带池阙……”池阙即城邑，而当时东魏的城邑，很明显就是作为颍州、颍川郡、长社县三级治所的长社城。^⑥

综合以上理由，我们认为谭图所标注长社城的方位，是准确的。而前文所提到的“故城在长葛县北二十里”，其实也就是古长社城（辘轳湾、打绳赵一带），由此看来是史家在编纂过程中误把古长社当作东周郑国古长葛邑了。

四 长葛邑的确切方位考辨

由此线索回归至最初的源头《左传》所述春秋郑国长葛邑，即“颍川长社县北十二里有长葛城”，根据前文所证的谭其骧标明的长社县方位（今辘轳湾、打绳赵一带），往北十二里是今官亭乡孟寨（见图3）。此处经考古发掘有一古城墙遗址，现仅存有西城墙3段，长120米，最

① 参见河南省文物局编：《河南文物》，文心出版社，2008年，中册，第1581页。

② 国家文物局主编：《中国文物地图集（河南分册）》，第325页。

③ 参见长葛市志编纂委员会编：《长葛市志（1986—2000）》，第717页。

④ 参见李德新：《长葛名胜名人传说》，大众文艺出版社，2006年，第20页。

⑤ 康熙《长葛县志》卷1《方輿志·分野》，第6—7页。

⑥ 参见长葛市志编纂委员会编：《长葛市志（1986—2000）》，第715页。

高处高 3.8 米，最低处高 1.5 米，底宽 1.8 米。据当地年长老人所描述，数十年前，城墙还比较完整，高约 8 米，顶宽 5 米，墙上还能种一畦地，后来由于要平整土地，劈掉部分城墙用来填沟，墙下垫高 2 米，墙顶挖低 2 米。并且该城原来的城墙东西长约 500 米，南北宽约 400 米。虽然东、南、北三面墙全都毁于“农业学大寨”时期，但如今除西城墙还现存部分以外，南墙和东墙也仍有部分墙基可寻。城内的地势东低西高，城内外都是沙黏土，只有城墙是红黏土，夯层 10~20 厘米不等，夯窝直径 8~10 厘米，看起来是棒夯或捆扎棒夯的痕迹。^①

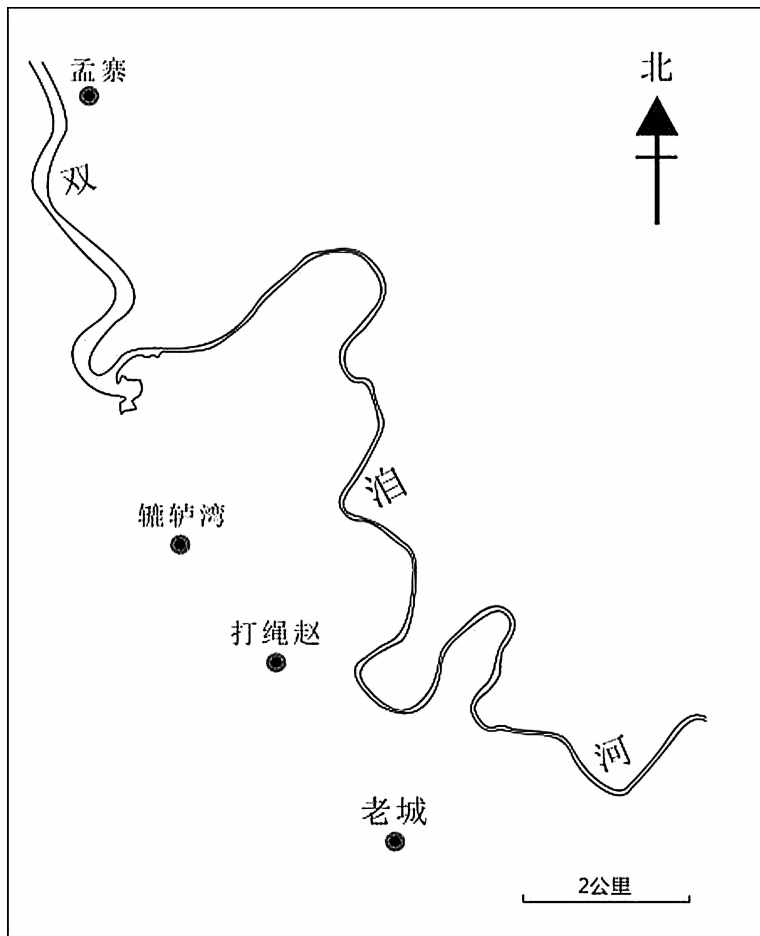


图 3 今官厅乡文中所述村镇示意图

1972 年，村民孟西海在城西北角起土时，挖出铜铍一把，无卫、无柄，呈兰叶形，两侧锋刃自叶基起一定角度向上直线斜收，无平行段，至前锋附近急收成锋，叶中平坦无脊，两侧减刃起缘，横截面呈扁六角形，叶末斜收，形成一对钝角形双肩，茎部为实心扁条形，与叶中平脊直线相续，已残。该器存长 23.5 厘米，叶基宽 3.5 厘米，厚 0.7 厘米，铍身一面有篆书刻写 1 行 20 字，经中国社会科学院考古研究所李学勤考释自上而下为“卅年，塚（冢）子韩担、吏鞞，大官上库嗇「夫」口口库口口口征𡗗（造）”字样。认为从器物的出土地点以及铭文字体来看，

^① 参见长葛市土地管理局编：《许昌市土地志·长葛卷》，中州古籍出版社，1999 年，第 221 页。

应为战国晚期韩国器。^①对此,沈融更详细地解释为:首先,“卅年”,国君纪年。其次,长葛距新郑特别近,战国前期属韩,铭文书体也和战国晚期时韩国兵器上的铭文吻合。据此,可确定其国属为韩。再次,战国晚期韩国国君在位时间超过30年的只有韩桓惠王一人,故“卅年”可确定为韩桓惠王纪年,即公元前243年。最后,“冢子”疑即“宗子”,是指国君嗣子,相当于太子;“韩担”,冢子姓名,韩桓惠王的继任者就是韩国最后一位国君韩王安,担、安叠韵,具备通假条件,故“冢子韩担”很可能就是韩王安即位前的称呼,刻在兵器上,作为名义上的督造主官。“吏”指“冢子”的属吏,协助督造兵器的主要负责人,名“轸”。^②

故由以上分析,此铜铍应属战国晚期韩国器,并且此城至少是早于战国的韩、魏,再加上在地理方位上还符合“长社县北十二里”,且与高士奇《春秋地名考略》中“盖汉改长葛为长社,已移于南,东魏再移又南,隋别置之”的长葛邑位置变迁相合。^③此外,城北的双洎河(即洧水)故道,依然清晰可见,又同郦道元在《水经注》“洧水又东经长社县故城北,郑之长葛邑也”的地理自然面貌合。双洎河从孟寨西北折流南下,经老城轸至李河口的“U”字湾是东魏河流改道方才形成的。^④

至此,我们有充分证据证明此孟寨古城即长葛故城,也就是《左传》所载的郑国长葛邑。

结 语

历来学者论证长葛时多与长社混淆,所以导致传述东周郑国长葛邑方位时认为在后来许县长葛县北12里。通过搜集最早记载长葛邑方位的文献,并且根据考古遗迹和出土文物判定东周郑国长葛邑方位在长社县故城北12里。同样以史籍和考古资料来考辨关于长社故城方位的记载,从而判定谭其骧对长社故城的标注为正确的,在今官亭乡轸辕湾、打绳赵一带。由此得知东周郑国长葛邑在今官亭乡孟寨。

经过论证梳理,对长葛的地名变化以及长葛城位置的变化有了一个清晰的脉络。长葛地名的变化,主要经历了春秋郑国“长葛邑”→战国韩魏秦“长社邑”→秦朝至南北朝“长社县”→隋朝“长葛县”→1993年至今“长葛市”的变迁;长葛城的位置变化则主要经历了从春秋郑国、韩国和魏国前期在今官厅乡孟寨,到后来春秋战国时魏国后期、秦汉至三国两晋都在今轸辕湾、打绳赵一带,再到后来南北朝时东西魏长社之战中长社城被双洎河淹没,在今老城之地建了新的长葛城,也就是后来的长葛老县城。

(作者单位:河南大学历史文化学院)

本文责编:程方勇

① 参见朱京葛:《河南长葛出土一件战国铜铍》,《文物》1992年第4期。

② 参见沈融:《中国古兵器集成上》,上海辞书出版社,2015年,第307—308页。

③ 参见《春秋地名考略》卷6,文渊阁《四库全书》,经部,第176册,第5页。

④ 参见长葛市志编纂委员会编:《长葛市志(1986—2000)》,第715页。